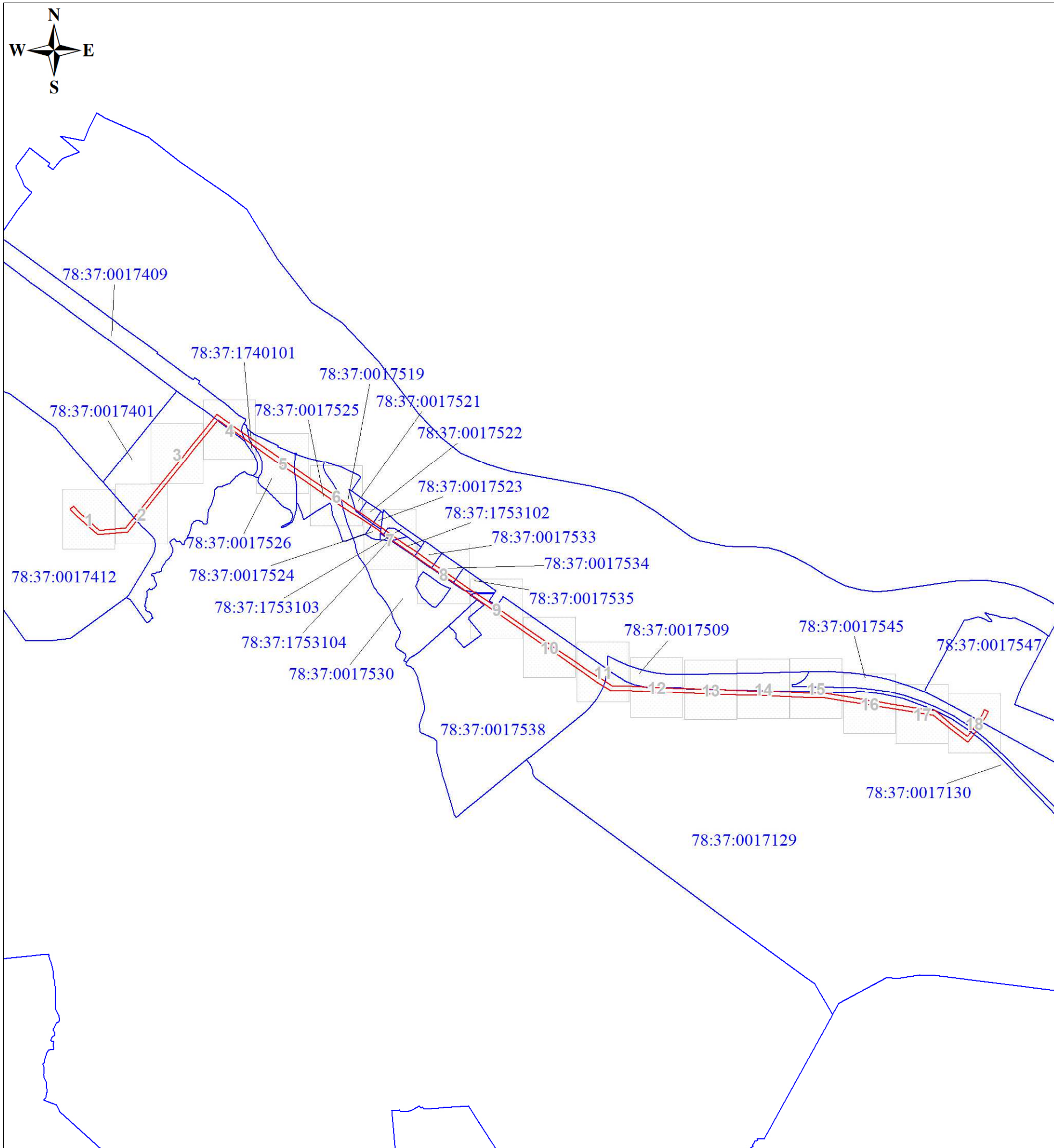


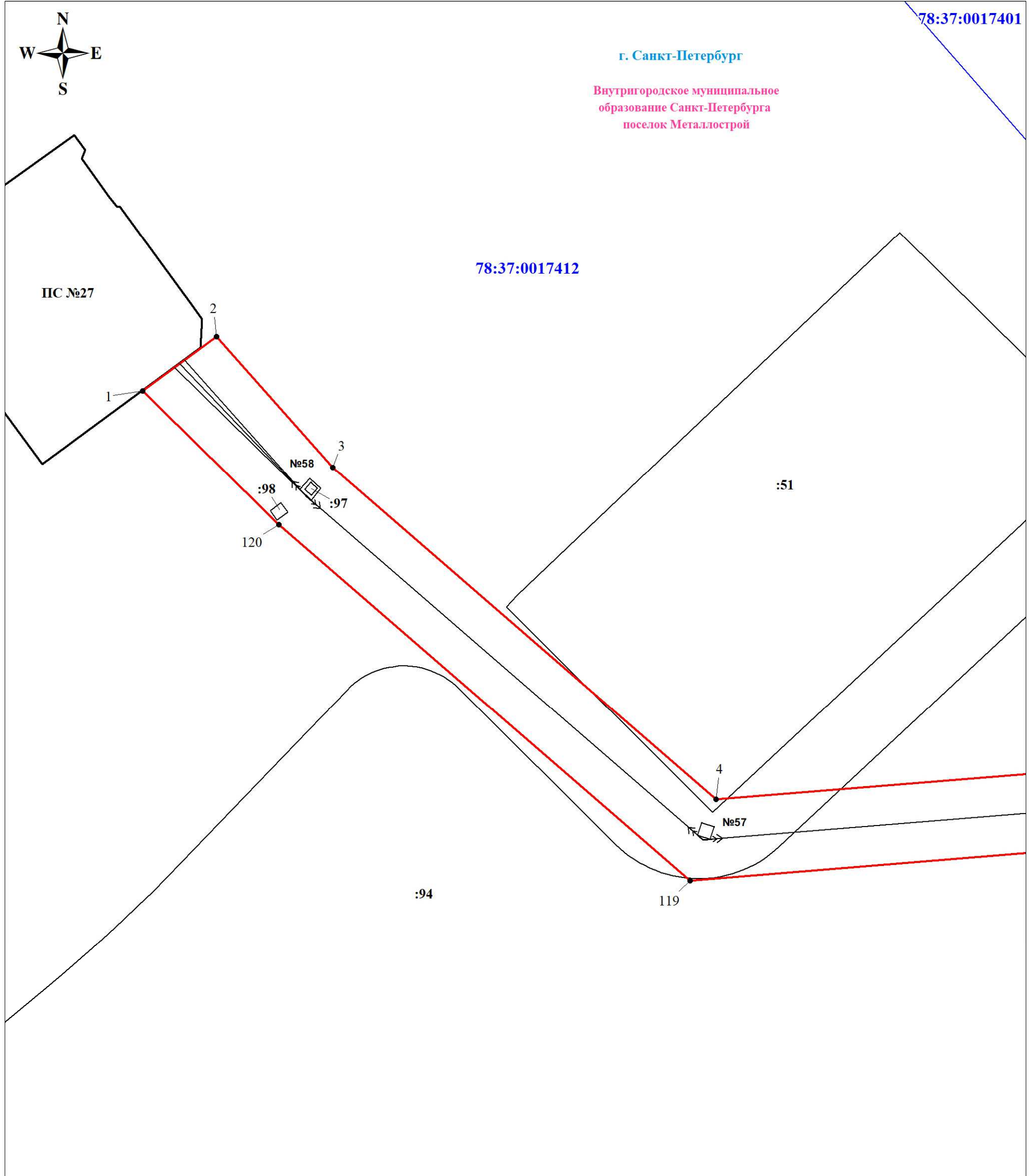
Обзорная схема границ публичного сервитута



Масштаб 1:40137







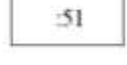


Используемые условные знаки и обозначения:

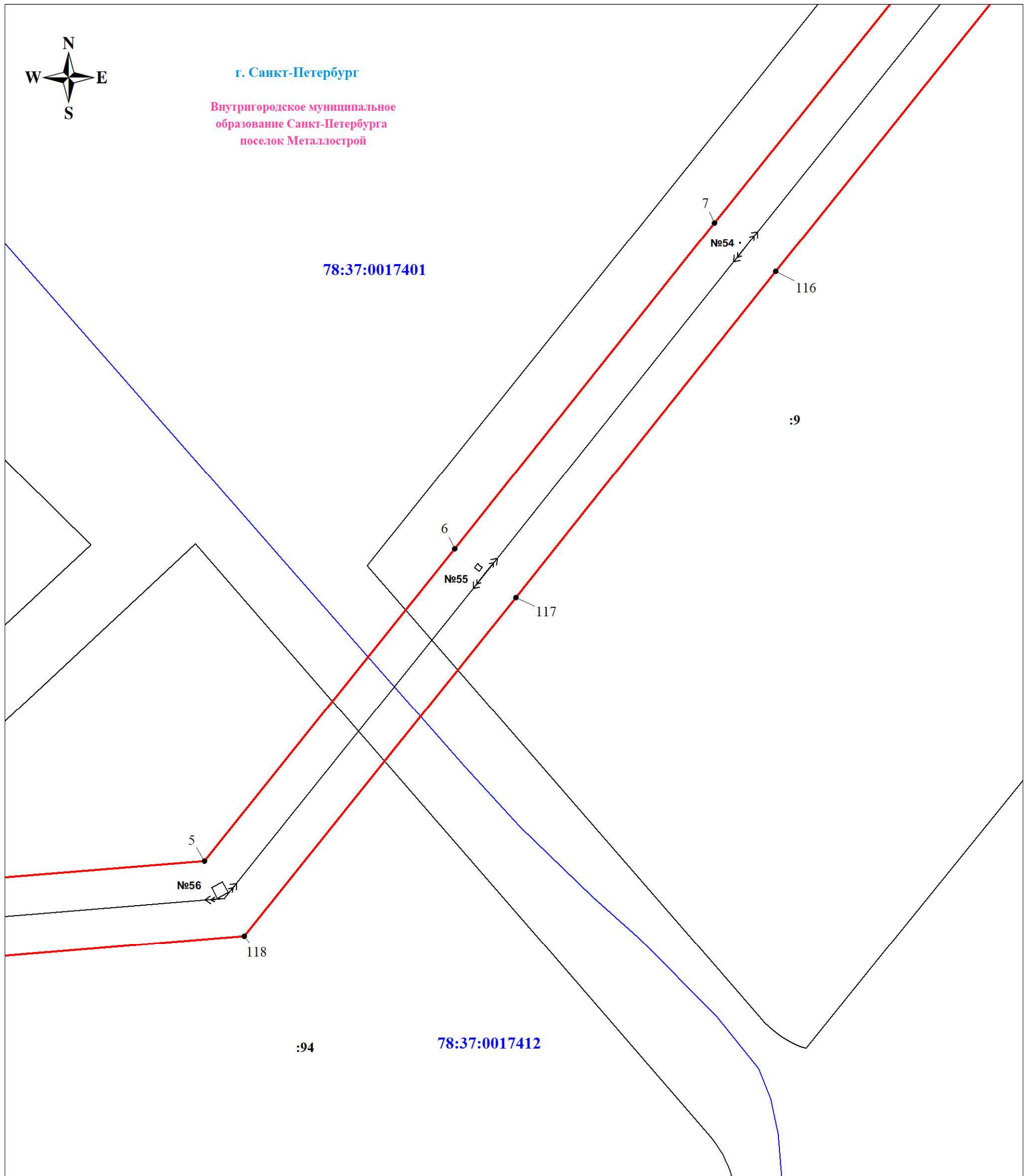
	Обозначение характерной точки границы публичного сервитута		Граница кадастрового квартала
	Граница публичного сервитута		78:37:0017412 Номер кадастрового квартала
	Граница земельного участка, учтенного в ЕГРН		Граница внутригородского муниципального образования Санкт-Петербурга
	Номер земельного участка, учтенного в ЕГРН		Граница территории подстанции Линия ВЛ 110 кВ Славянская-2



Масштаб 1:2000










Используемые условные знаки и обозначения:


	Обозначение характерной точки границы публичного сервитута		Граница кадастрового квартала
	Граница публичного сервитута		Номер кадастрового квартала
	Граница земельного участка, учтенного в ЕГРН		Граница внутригородского муниципального образования Санкт-Петербурга
	Номер земельного участка, учтенного в ЕГРН		Граница территории подстанции
			Линия ВЛ 110 кВ Славянская-2



Масштаб 1:2000

Используемые условные знаки и обозначения:

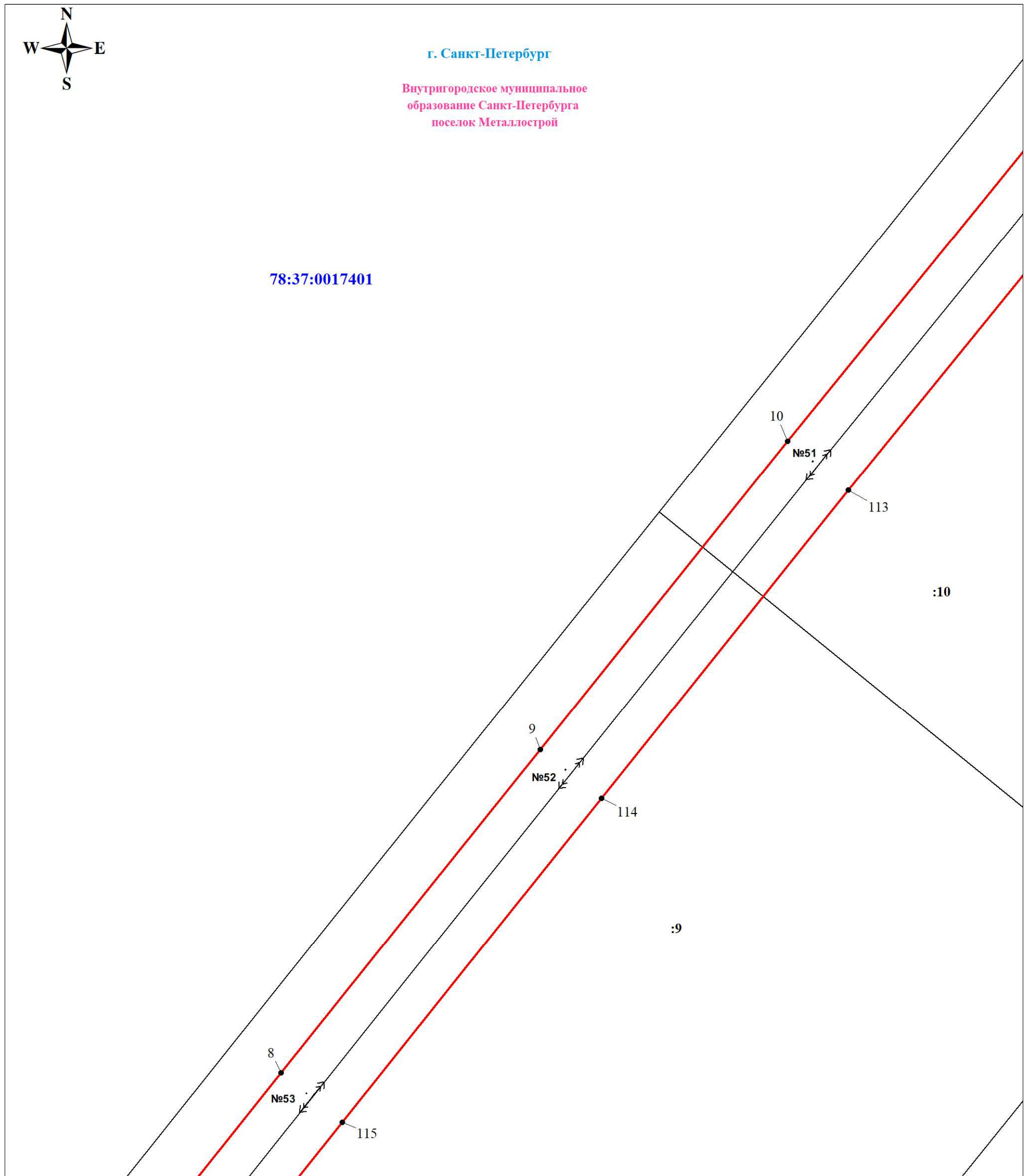
	Обозначение характерной точки границы публичного сервитута		Граница кадастрового квартала
	Граница публичного сервитута		Номер кадастрового квартала
	Граница земельного участка, учтенного в ЕГРН		Граница внутригородского муниципального образования Санкт-Петербурга
	Номер земельного участка, учтенного в ЕГРН		Граница территории подстанции
			Линия ВЛ 110 кВ Славянская-2



г. Санкт-Петербург







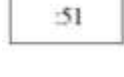


Внутригородское муниципальное образование Санкт-Петербурга
поселок Металлострой

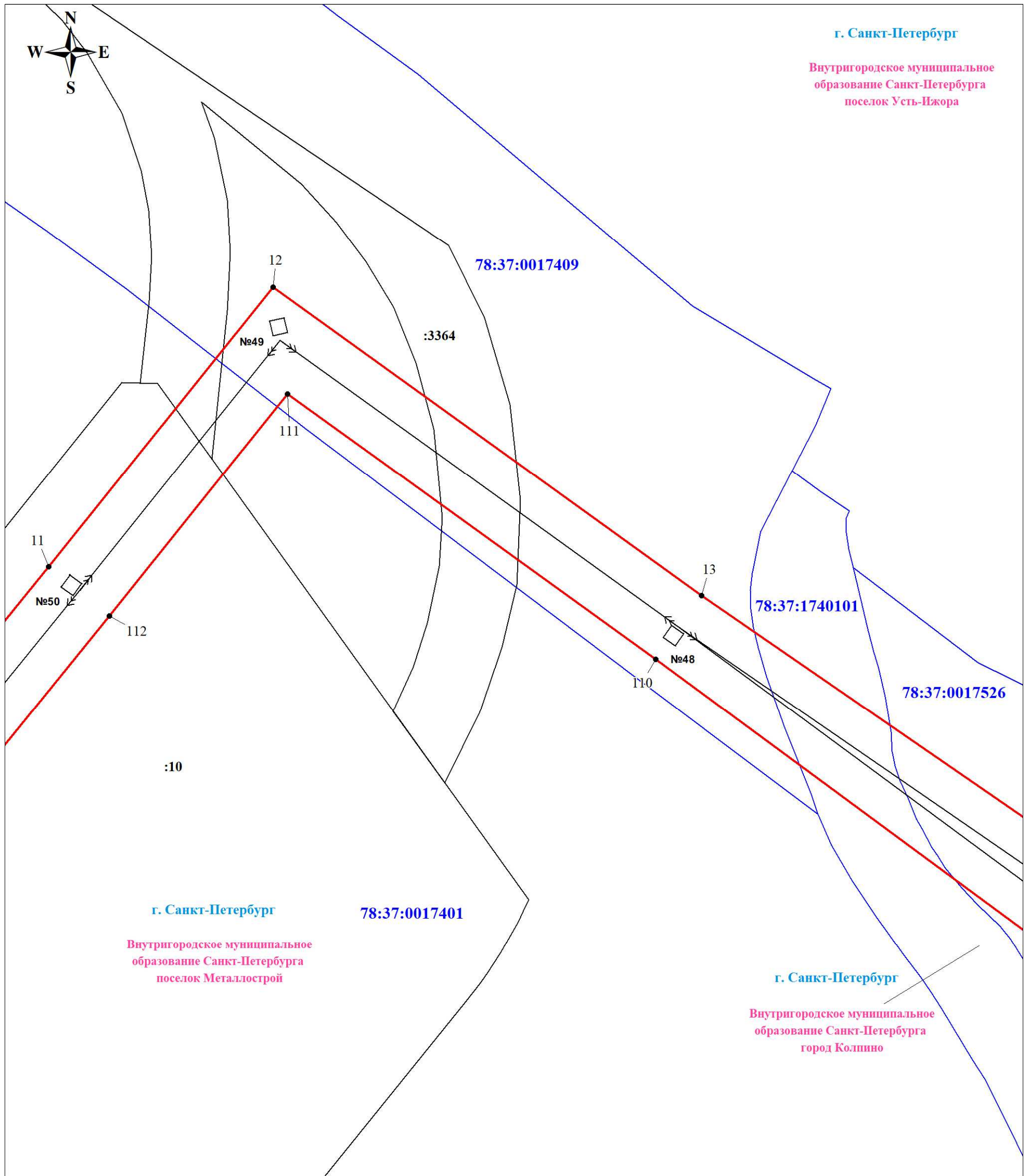
78:37:0017401



Масштаб 1:2000







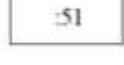


Используемые условные знаки и обозначения:

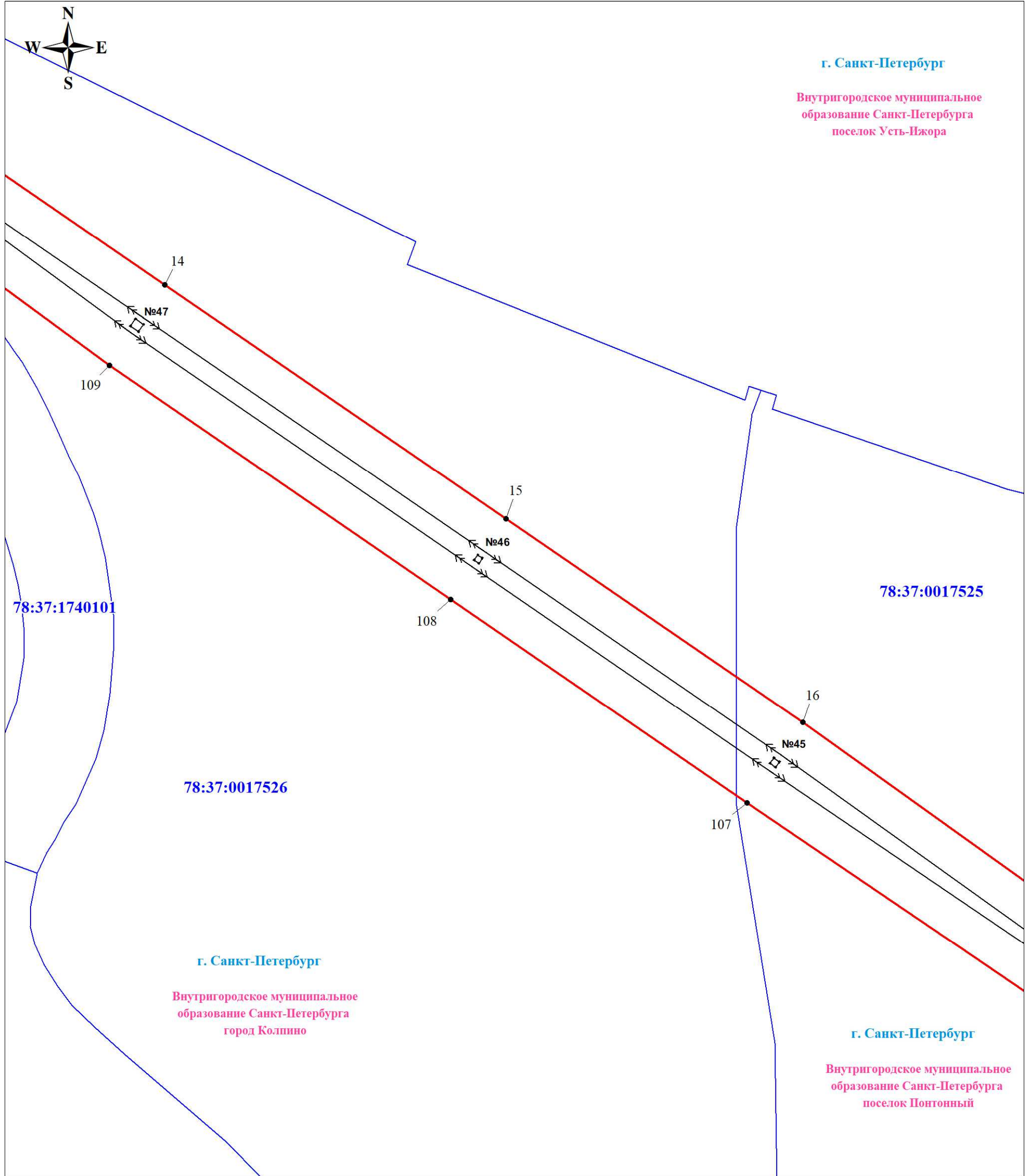
	Обозначение характерной точки границы публичного сервитута		Граница кадастрового квартала
	Граница публичного сервитута		Номер кадастрового квартала
	Граница земельного участка, учтенного в ЕГРН		Граница внутригородского муниципального образования Санкт-Петербурга
	Номер земельного участка, учтенного в ЕГРН		Граница территории подстанции
			Линия ВЛ 110 кВ Славянская-2



Масштаб 1:2000





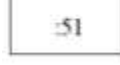


Используемые условные знаки и обозначения:

	Обозначение характерной точки границы публичного сервитута		Граница кадастрового квартала
	Граница публичного сервитута		Номер кадастрового квартала
	Граница земельного участка, учтенного в ЕГРН		Граница внутригородского муниципального образования Санкт-Петербурга
	Номер земельного участка, учтенного в ЕГРН		Граница территории подстанции
			Линия ВЛ 110 кВ Славянская-2

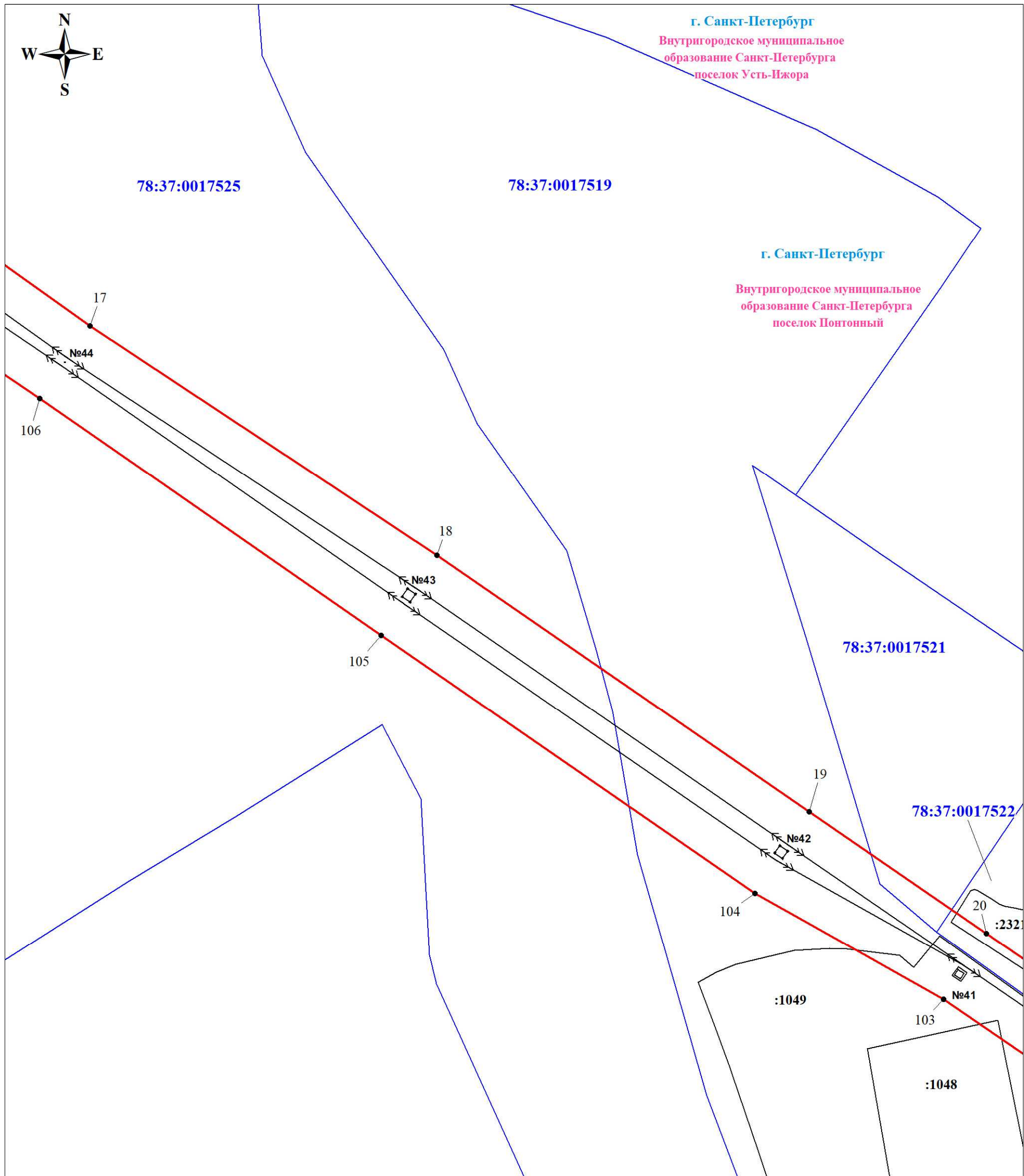


Масштаб 1:2000

Используемые условные знаки и обозначения:

	Обозначение характерной точки границы публичного сервитута		Граница кадастрового квартала
	Граница публичного сервитута		Номер кадастрового квартала
	Граница земельного участка, учтенного в ЕГРН		Граница внутригородского муниципального образования Санкт-Петербурга
	Номер земельного участка, учтенного в ЕГРН		Граница территории подстанции
			Линия ВЛ 110 кВ Славянская-2

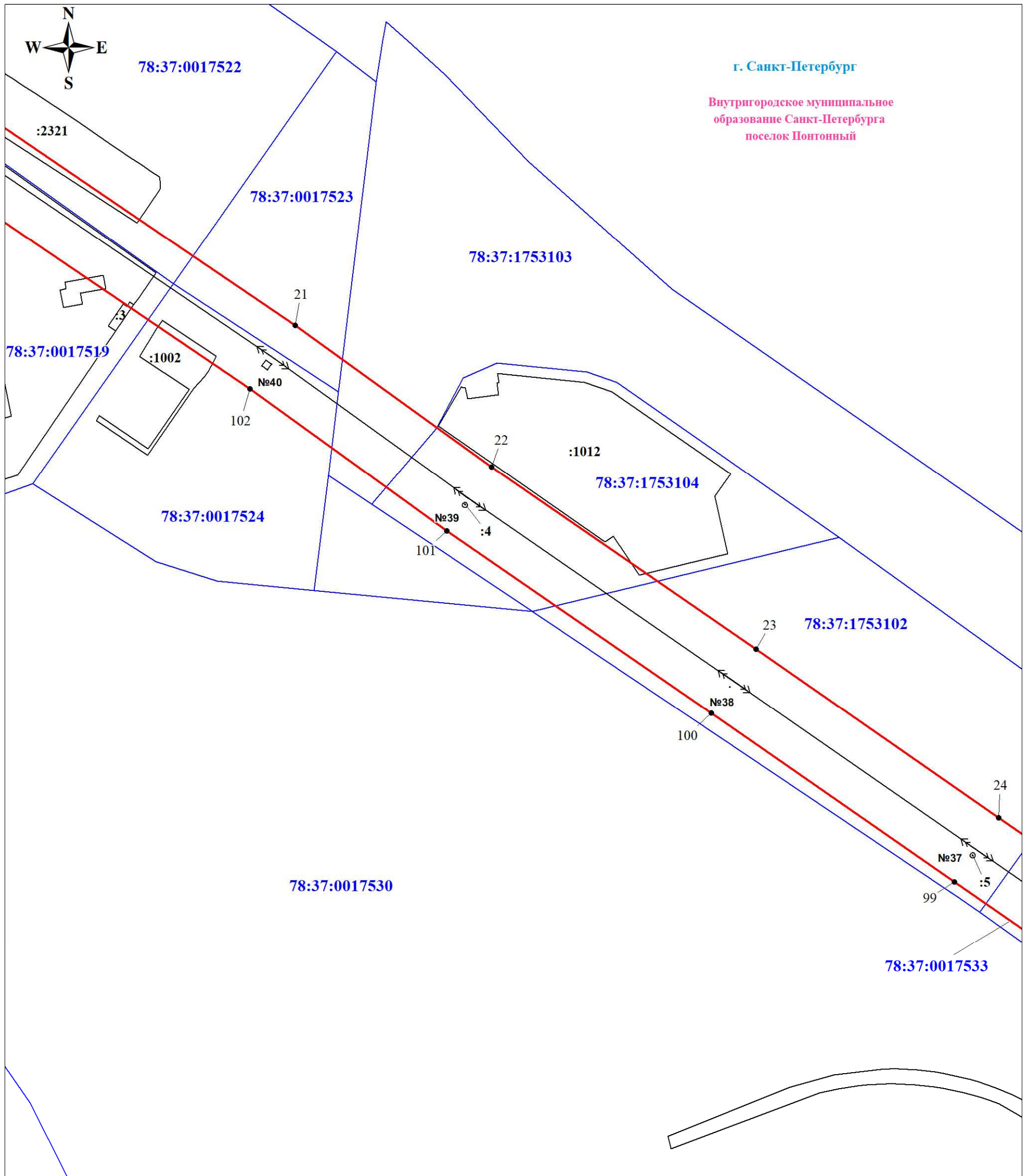
Выносной лист № 6



Масштаб 1:2000







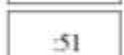


Используемые условные знаки и обозначения:

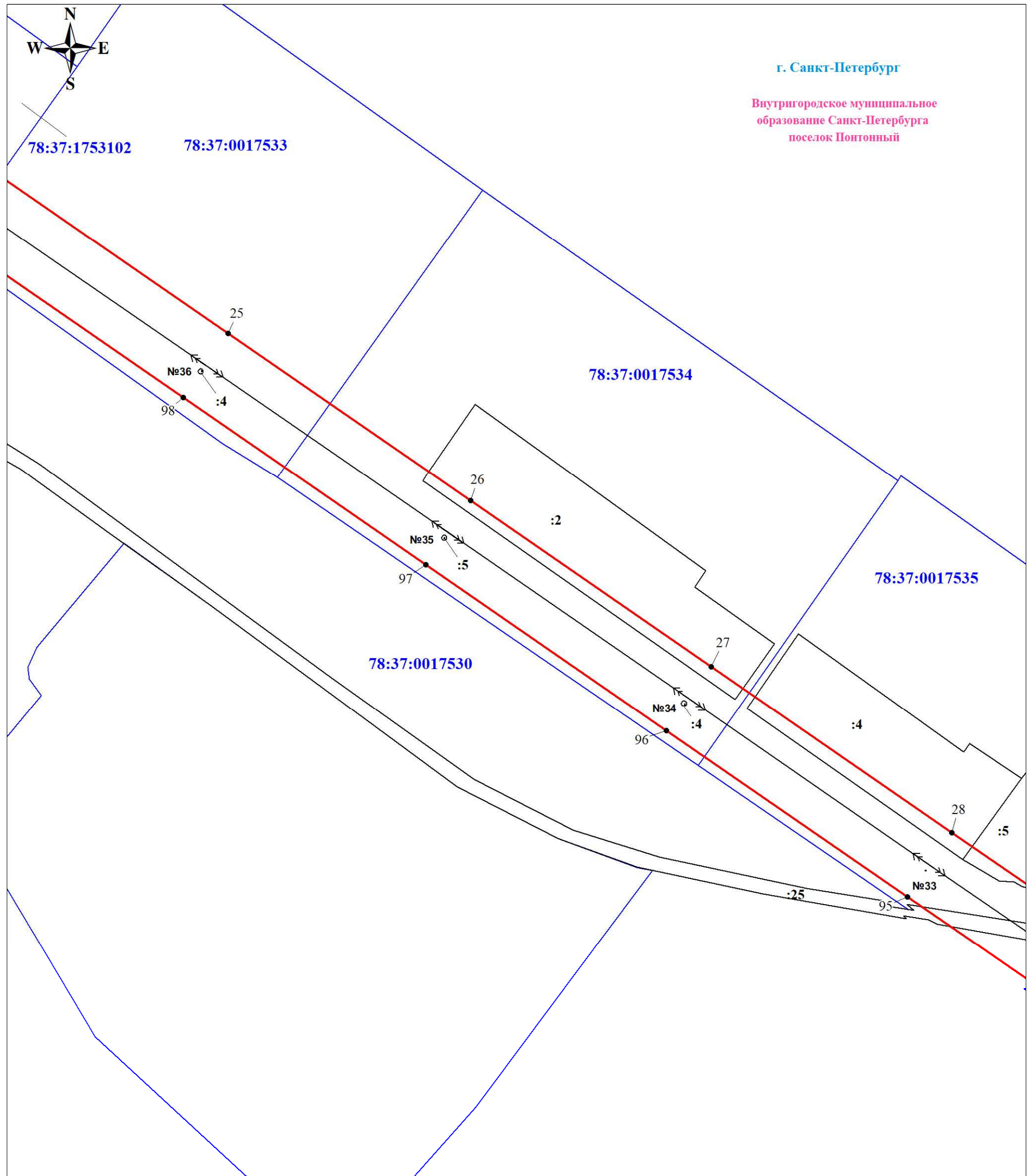
	Обозначение характерной точки границы публичного сервитута		Граница кадастрового квартала
	Граница публичного сервитута		Номер кадастрового квартала
	Граница земельного участка, учтенного в ЕГРН		Граница внутригородского муниципального образования Санкт-Петербурга
	Номер земельного участка, учтенного в ЕГРН		Граница территории подстанции
			Линия ВЛ 110 кВ Славянская-2



Масштаб 1:2000

Используемые условные знаки и обозначения:

	Обозначение характерной точки границы публичного сервитута		Граница кадастрового квартала
	Граница публичного сервитута		Номер кадастрового квартала
	Граница земельного участка, учтенного в ЕГРН		Граница внутригородского муниципального образования Санкт-Петербурга
	Номер земельного участка, учтенного в ЕГРН		Граница территории подстанции
			Линия ВЛ 110 кВ Славянская-2



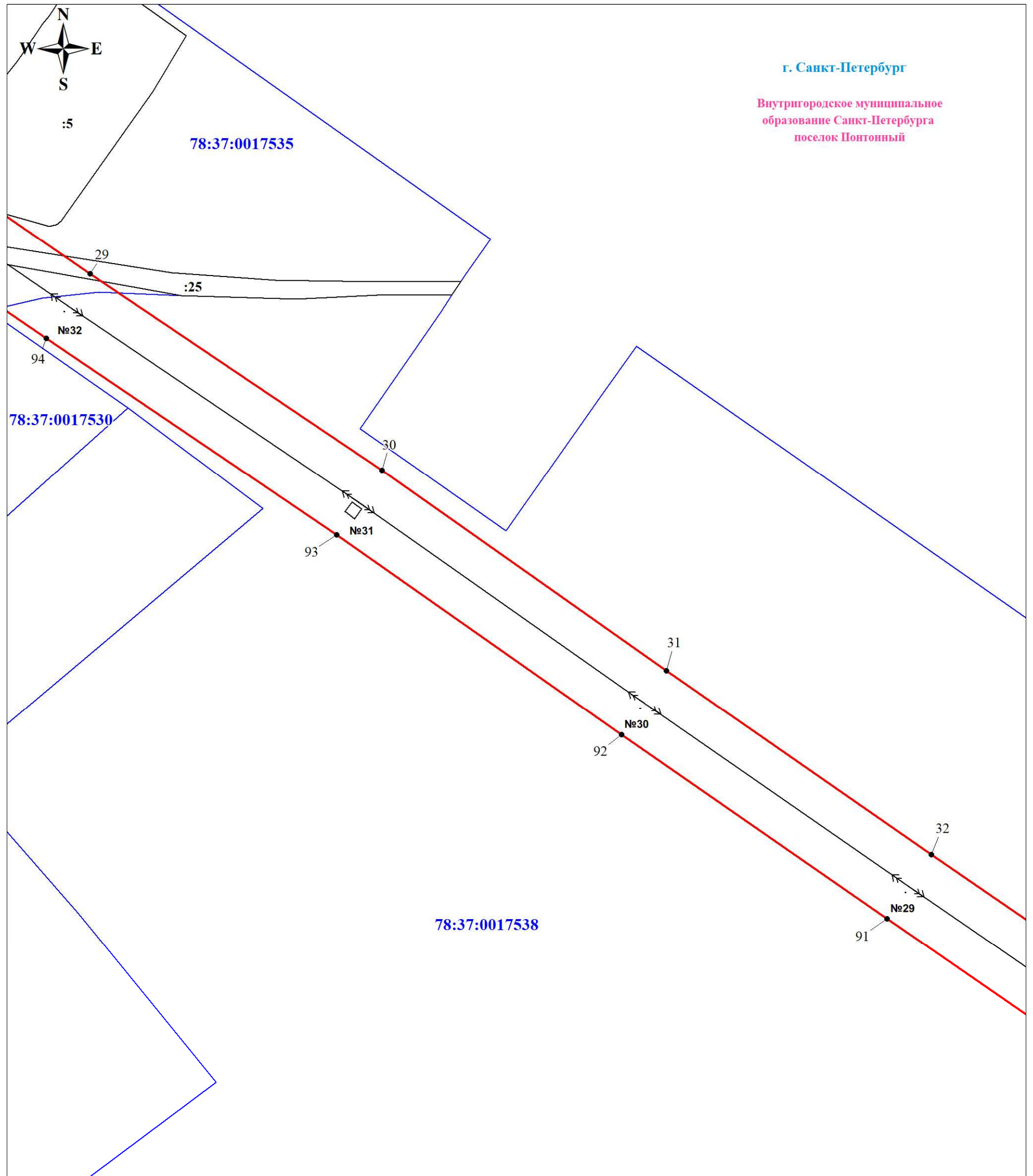
г. Санкт-Петербург

Внутригородское муниципальное образование Санкт-Петербурга поселок Понтонный

Масштаб 1:2000







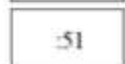


Используемые условные знаки и обозначения:


	Обозначение характерной точки границы публичного сервитута		Граница кадастрового квартала
	Граница публичного сервитута		Номер кадастрового квартала
	Граница земельного участка, учтенного в ЕГРН		Граница внутригородского муниципального образования Санкт-Петербурга
	Номер земельного участка, учтенного в ЕГРН		Граница территории подстанции
			Линия ВЛ 110 кВ Славянская-2



Масштаб 1:2000

Используемые условные знаки и обозначения:

	Обозначение характерной точки границы публичного сервитута		Граница кадастрового квартала
	Граница публичного сервитута		Номер кадастрового квартала
	Граница земельного участка, учтенного в ЕГРН		Граница внутригородского муниципального образования Санкт-Петербурга
	Номер земельного участка, учтенного в ЕГРН		Граница территории подстанции
			Линия ВЛ 110 кВ Славянская-2









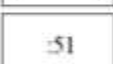


г. Санкт-Петербург

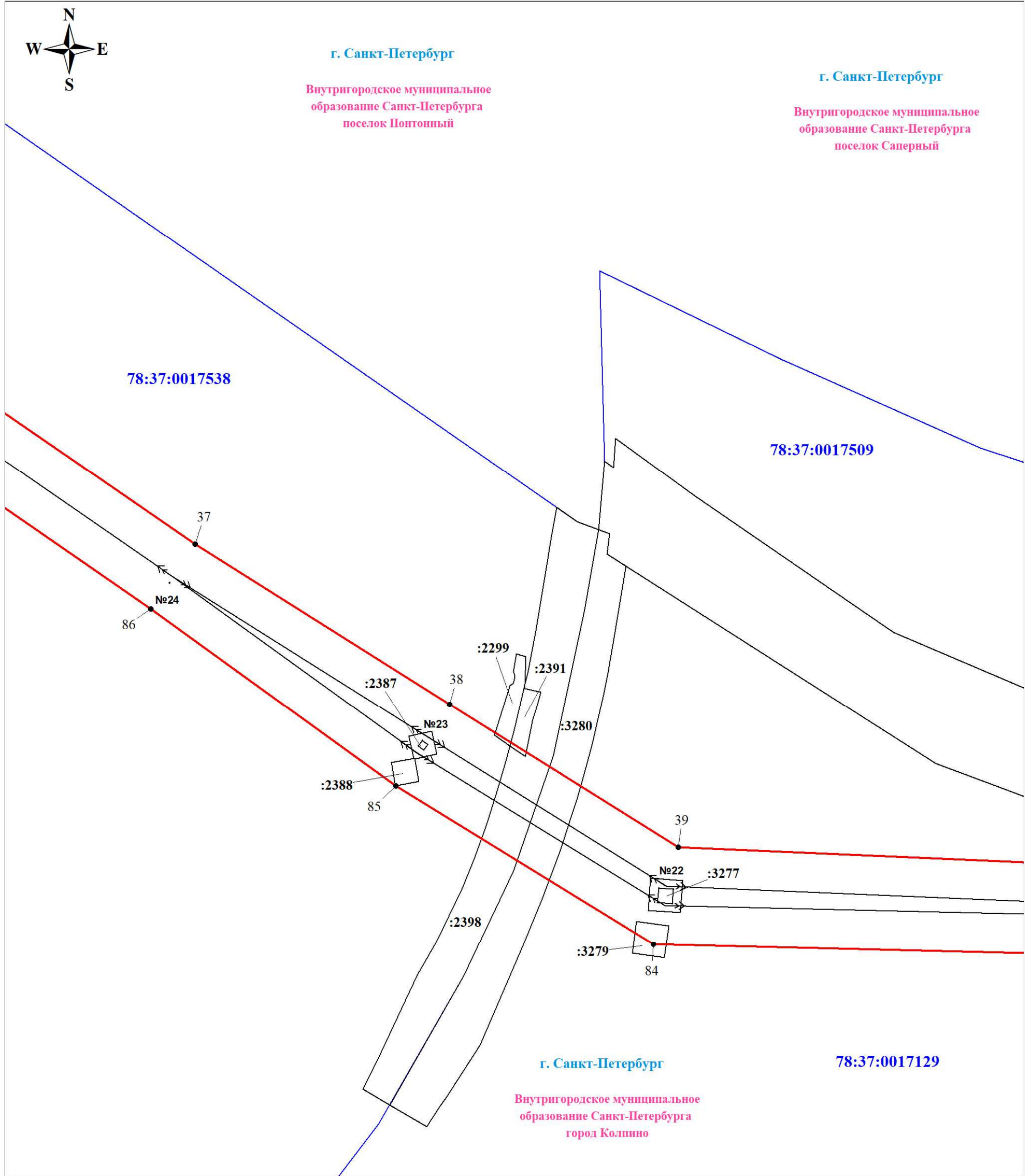
Внутригородское муниципальное образование Санкт-Петербурга поселок Понтонный

78:37:0017538

Масштаб 1:2000









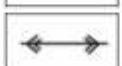
Используемые условные знаки и обозначения:

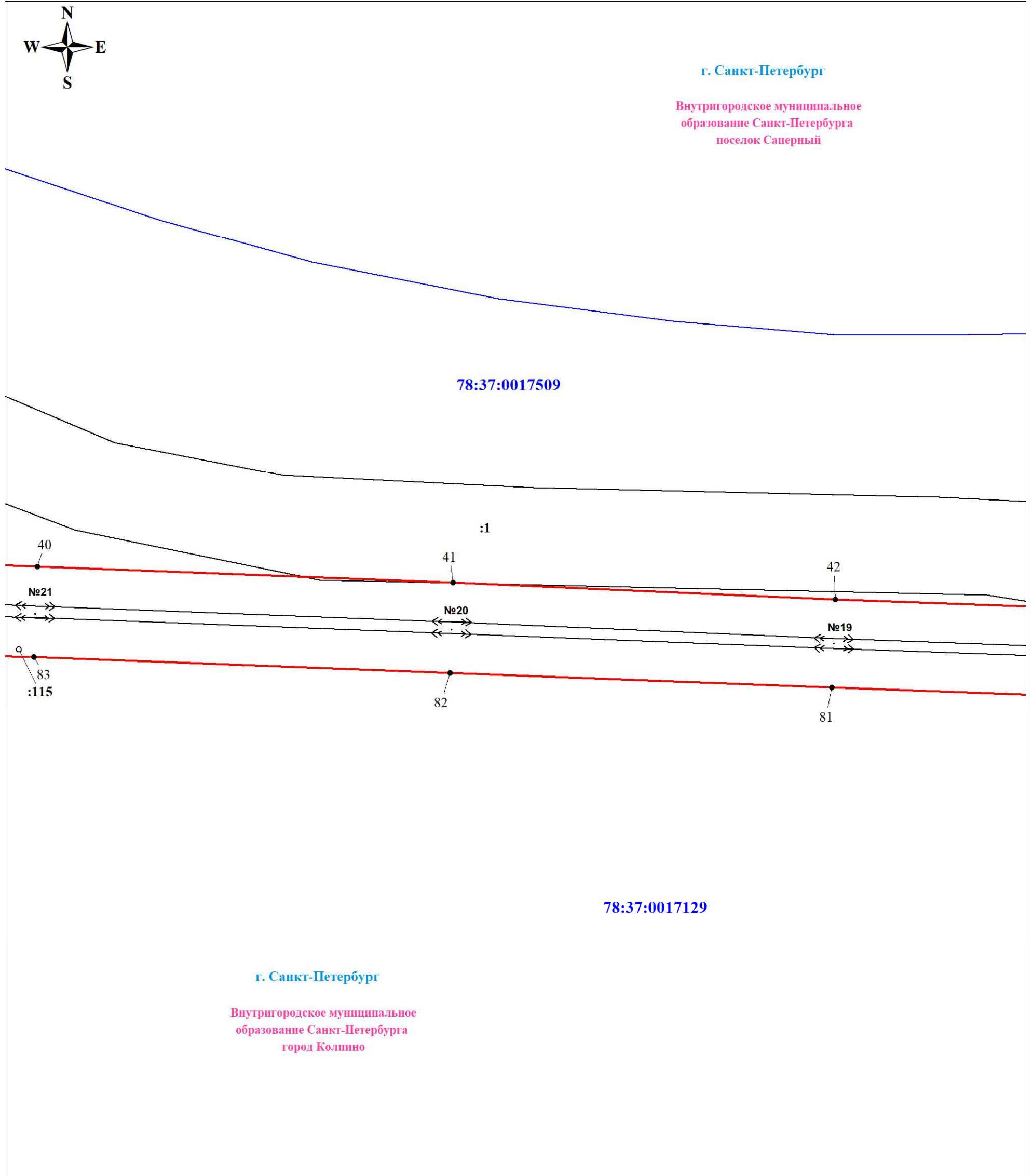
	Обозначение характерной точки границы публичного сервитута		Граница кадастрового квартала
	Граница публичного сервитута		Номер кадастрового квартала
	Граница земельного участка, учтенного в ЕГРН		Граница внутригородского муниципального образования Санкт-Петербурга
	Номер земельного участка, учтенного в ЕГРН		Граница территории подстанции
			Линия ВЛ 110 кВ Славянская-2



Масштаб 1:2000







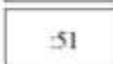

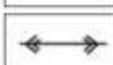

Используемые условные знаки и обозначения:

	Обозначение характерной точки границы публичного сервитута		Граница кадастрового квартала
	Граница публичного сервитута		Номер кадастрового квартала
	Граница земельного участка, учтенного в ЕГРН		Граница внутригородского муниципального образования Санкт-Петербурга
	Номер земельного участка, учтенного в ЕГРН		Граница территории подстанции
			Линия ВЛ 110 кВ Славянская-2



Масштаб 1:2000

Используемые условные знаки и обозначения:

	Обозначение характерной точки границы публичного сервитута		Граница кадастрового квартала
	Граница публичного сервитута		Номер кадастрового квартала
	Граница земельного участка, учтенного в ЕГРН		78:37:0017412
	Номер земельного участка, учтенного в ЕГРН		Граница внутригородского муниципального образования Санкт-Петербурга
			Граница территории подстанции
			Линия ВЛ 110 кВ Славянская-2



г. Санкт-Петербург

Внутригородское муниципальное образование Санкт-Петербурга
поселок Саперный

78:37:0017509

:1

43

44

45

№18

№17

№16

80

79

78










78:37:0017129


г. Санкт-Петербург

Внутригородское муниципальное образование Санкт-Петербурга
город Колпино

Масштаб 1:2000

Используемые условные знаки и обозначения:

	Обозначение характерной точки границы публичного сервитута		Граница кадастрового квартала
	Граница публичного сервитута		Номер кадастрового квартала
	Граница земельного участка, учтенного в ЕГРН		Граница внутригородского муниципального образования Санкт-Петербурга
	Номер земельного участка, учтенного в ЕГРН		Граница территории подстанции
			Линия ВЛ 110 кВ Славянская-2



г. Санкт-Петербург

Внутригородское муниципальное образование Санкт-Петербурга
поселок Саперный

78:37:0017509

:1

46

47

№15

№14

77

76









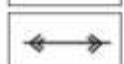
78:37:0017129

г. Санкт-Петербург

Внутригородское муниципальное образование Санкт-Петербурга
город Колпино

Масштаб 1:2000

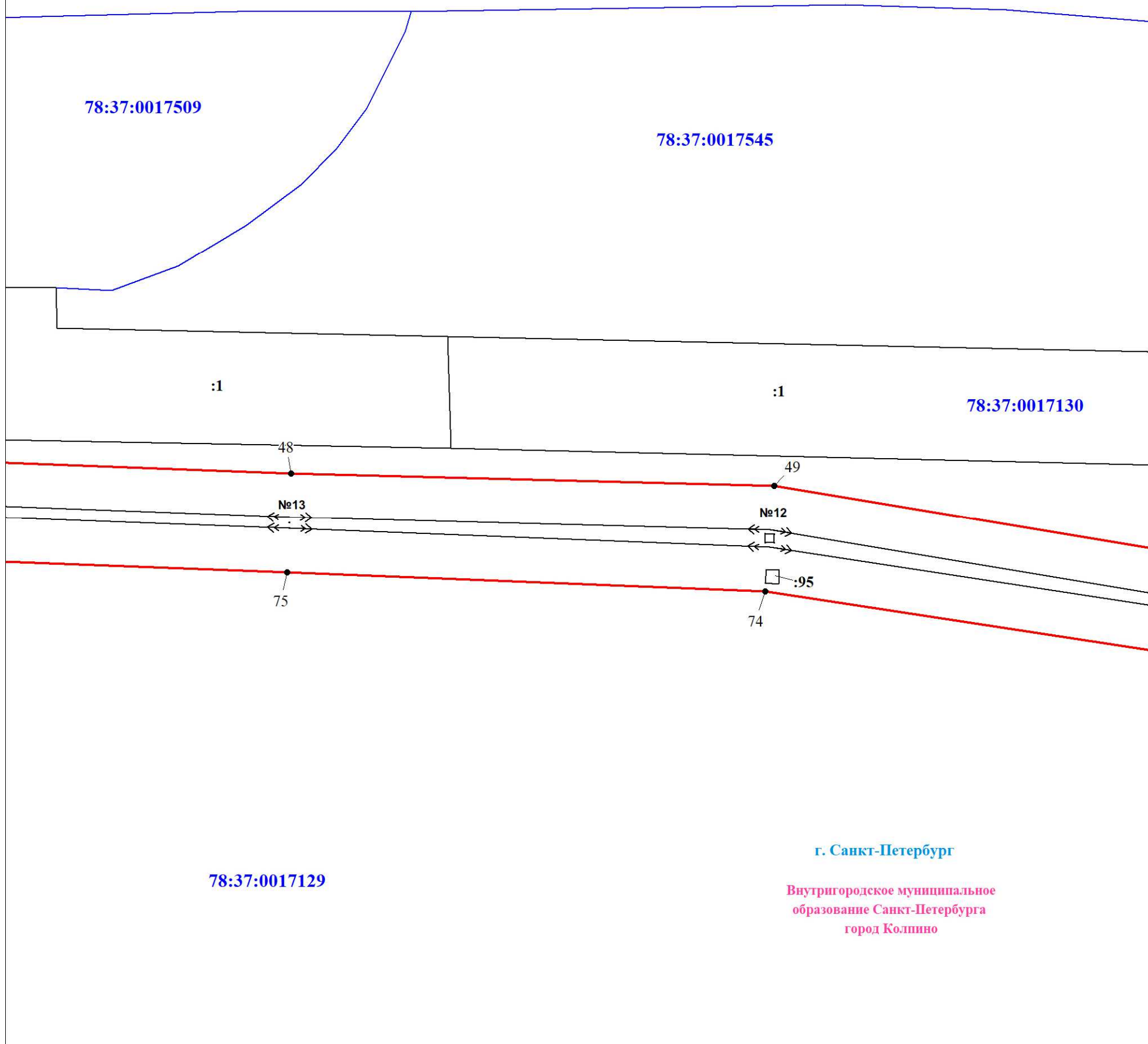
Используемые условные знаки и обозначения:

	Обозначение характерной точки границы публичного сервитута		Граница кадастрового квартала
	Граница публичного сервитута		Номер кадастрового квартала
	Граница земельного участка, учтенного в ЕГРН		Граница внутригородского муниципального образования Санкт-Петербурга
	Номер земельного участка, учтенного в ЕГРН		Граница территории подстанции
			Линия ВЛ 110 кВ Славянская-2



г. Санкт-Петербург

Внутригородское муниципальное образование Санкт-Петербурга
поселок Саперный




г. Санкт-Петербург

Внутригородское муниципальное образование Санкт-Петербурга
город Колпино

Масштаб 1:2000

Используемые условные знаки и обозначения:

	Обозначение характерной точки границы публичного сервитута		Граница кадастрового квартала
	Граница публичного сервитута		Номер кадастрового квартала
	Граница земельного участка, учтенного в ЕГРН		Граница внутригородского муниципального образования Санкт-Петербурга
	Номер земельного участка, учтенного в ЕГРН		Граница территории подстанции
			Линия ВЛ 110 кВ Славянская-2




Масштаб 1:2000

Используемые условные знаки и обозначения:

	Обозначение характерной точки границы публичного сервитута		Граница кадастрового квартала
	Граница публичного сервитута		Номер кадастрового квартала
	Граница земельного участка, учтенного в ЕГРН		Граница внутригородского муниципального образования Санкт-Петербурга
	Номер земельного участка, учтенного в ЕГРН		Граница территории подстанции
			Линия ВЛ 110 кВ Славянская-2

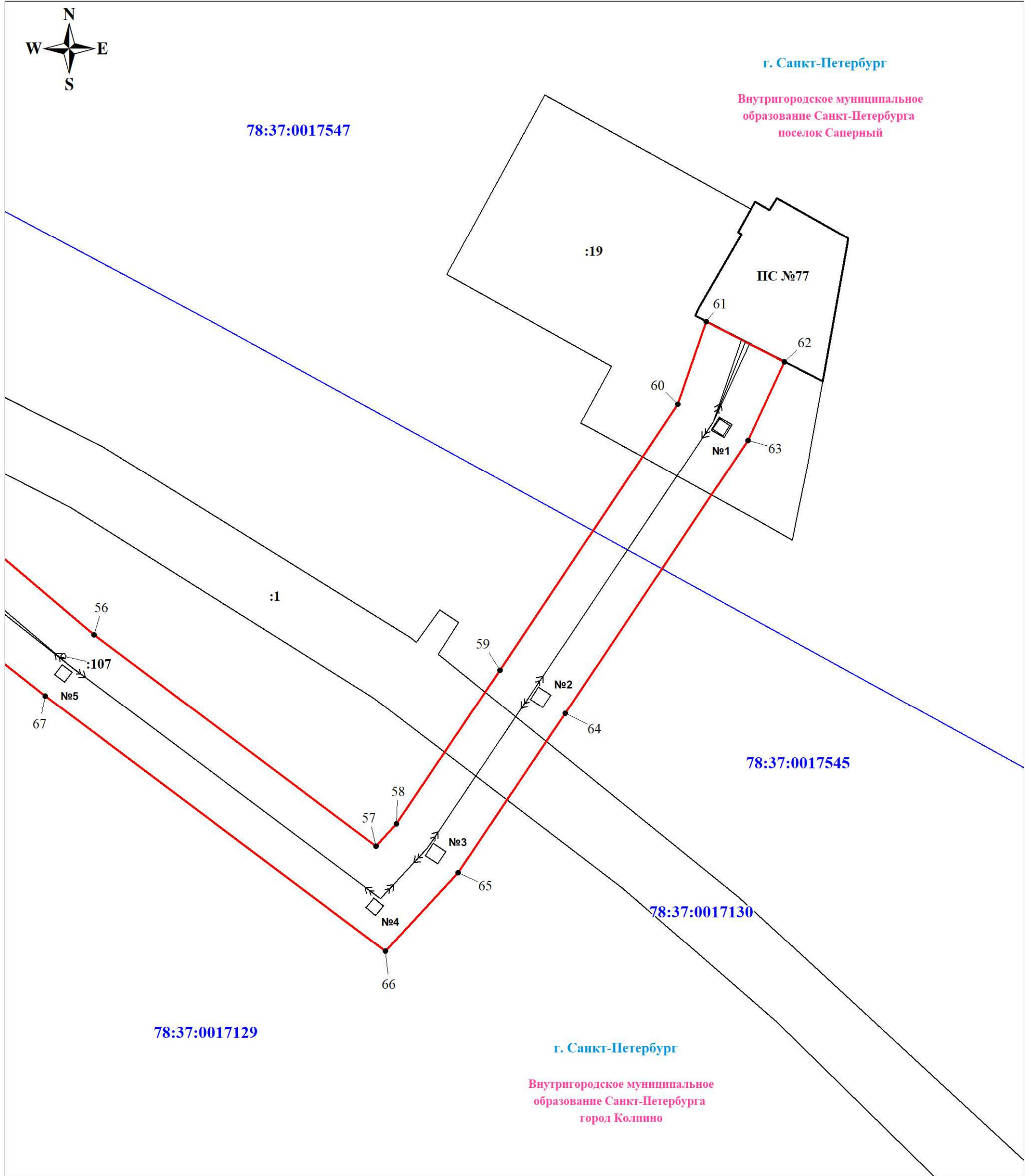
Выносной лист № 17



Масштаб 1:2000



Используемые условные знаки и обозначения:

	Обозначение характерной точки границы публичного сервитута		Граница кадастрового квартала
	Граница публичного сервитута		Номер кадастрового квартала
	Граница земельного участка, учтенного в ЕГРН		Граница внутригородского муниципального образования Санкт-Петербурга
	Номер земельного участка, учтенного в ЕГРН		Граница территории подстанции
			Линия ВЛ 110 кВ Славянская-2



Масштаб 1:2000

Используемые условные знаки и обозначения:

	Обозначение характерной точки границы публичного сервитута		Граница кадастрового квартала
	Граница публичного сервитута		Номер кадастрового квартала
	Граница земельного участка, учтенного в ЕГРН		Граница внутригородского муниципального образования Санкт-Петербурга
	Номер земельного участка, учтенного в ЕГРН		Граница территории подстанции
			Линия ВЛ 110 кВ Славянская-2